






































LEGENDA

-  Area centrali
-  Area, edifici e complessi edilizi di interesse storico architettonico ambientale
-  Area degli insediamenti residenziali
-  Area per il completamento del tessuto urbano
-  Area per i servizi e le attrezzature di interesse collettivo e aree parcheggio
-  Area per il verde attrezzato - sportivo e aree a parcheggio
-  Area per il completamento dei servizi e le attrezzature di interesse collettivo, del verde attrezzato e per il parcheggio
-  Area artigianale - industriale
-  Area artigianale - industriale in ampliamento
-  Lotti artigianali - zona omogenea D3
-  Aree di ampliamento dei lotti artigianali
-  Aree commerciali esistenti
-  Aree commerciali di completamento
-  Aree di interesse agricolo paesaggistico retrostanti i nuclei storici e del complesso di Villa Manin
-  Area di interesse agricolo paesaggistico
-  Area di interesse produttivo agricolo
-  Aree destinate alle attrezzature militari
-  Area di interesse archeologico
-  Viale storico di Villa Manin e altra viabilità di interesse storico
-  Aree di interesse ambientale
-  Perimetro S.I.C.
-  Perimetro P.R.P.C. di Passariano
- VIABILITA':**
-  Viabilità di grande comunicazione da ristrutturare
-  Viabilità di grande comunicazione di progetto
-  Viabilità di grande comunicazione da dismettere
-  Viabilità di interesse regionale
-  Viabilità di interesse regionale di progetto
-  Viabilità di collegamento esistente (Provinciale e Comunale)
-  Viabilità di collegamento di progetto (Provinciale e Comunale)
-  Nodo Viario
-  Raccordo viario
-  Linea ferroviaria
- ALTRE INFORMAZIONI:**
-  Confine comunale
-  Area di riconversione a fini commerciali e per il tempo libero
-  Scalo ferroviario
-  Altra viabilità comunale
-  Argine

COMUNE DI CODROIPO

Piano Attuativo Comunale
del Centro Storico Primario di Passariano
e del complesso monumentale di Villa Manin



Tavola numero **A.1.1**
Inquadramento: estratto PRGC, Piano Struttura vigente
scala 1:15000

Studio Associato di Architettura
Anna Maria Baldo
Anna Emilia Polano
33100 Udine, Via Mantica, 26
Tel. e Fax: 0432 - 504378
c.f. p.iva 01519290306
annaemilia@virgilio.it

data:

Collaborazioni
architetto Mariasilvia Bruno
dottor Luigi Provisani
dottorssa Francesca Tomai

Anna Emilia Polano